

Obec Sovětice Horní Černůtky

- ▶ PROJEKT ŘEŠÍ:
- ▶ Revitalizace zeleně
- ▶ Obnovu remízků
- ▶ Zadržení vody v krajině
- ▶ Protipovodňovou ochranu obcí
- ▶ Biologické rybníky
- ▶ Výsadbu polních cest

HARMONOGRAM PROJEKTU

- ▶ 2019 – 2021 Kompletní studie projektu
- ▶ 2020 – 2024 Kompletní pozemkové úpravy
- ▶ 2021 – 2023 Řešení majetkoprávních vztahů
- ▶ 2021 – 2022 Projektové dokumentace
- ▶ 2023 – 2024 Územní rozhodnutí a Stavební povolení
- ▶ 2023 – 2024 Harmonogram jednotlivých etap
- ▶ 2024 – 2026 Realizace projektu
- ▶ 2026 – Ukončení realizace

PŘIPRAVENOST PROJEKTU

ODHAD NÁKLADŮ

- ▶ Biologické rybníky – stavební povolení
 - ▶ Odhad nákladů 10 mil.
 - ▶ Revitalizace zeleně – studie
 - ▶ Odhad nákladů – 20 mil.
 - ▶ Protipovodňová ochrana – studie
 - ▶ Odhad nákladů – 8,5 mil.
 - ▶ Zadržování vody v krajině – studie
 - ▶ Odhad nákladů 14 mil.
-
- ▶ Náklady jsou odhadovány studií, kde nejsou uvedeny přesné počty výsadby, které budou známy v dalších stupních projektových dokumentacích

Povodeň Horní Černůtky 2009



Povodeň Sovětice 2012

- ▶ Zaplavení obce Sovětice z lokální záplavy
- ▶ 2.5.2012 a 25.7.2012



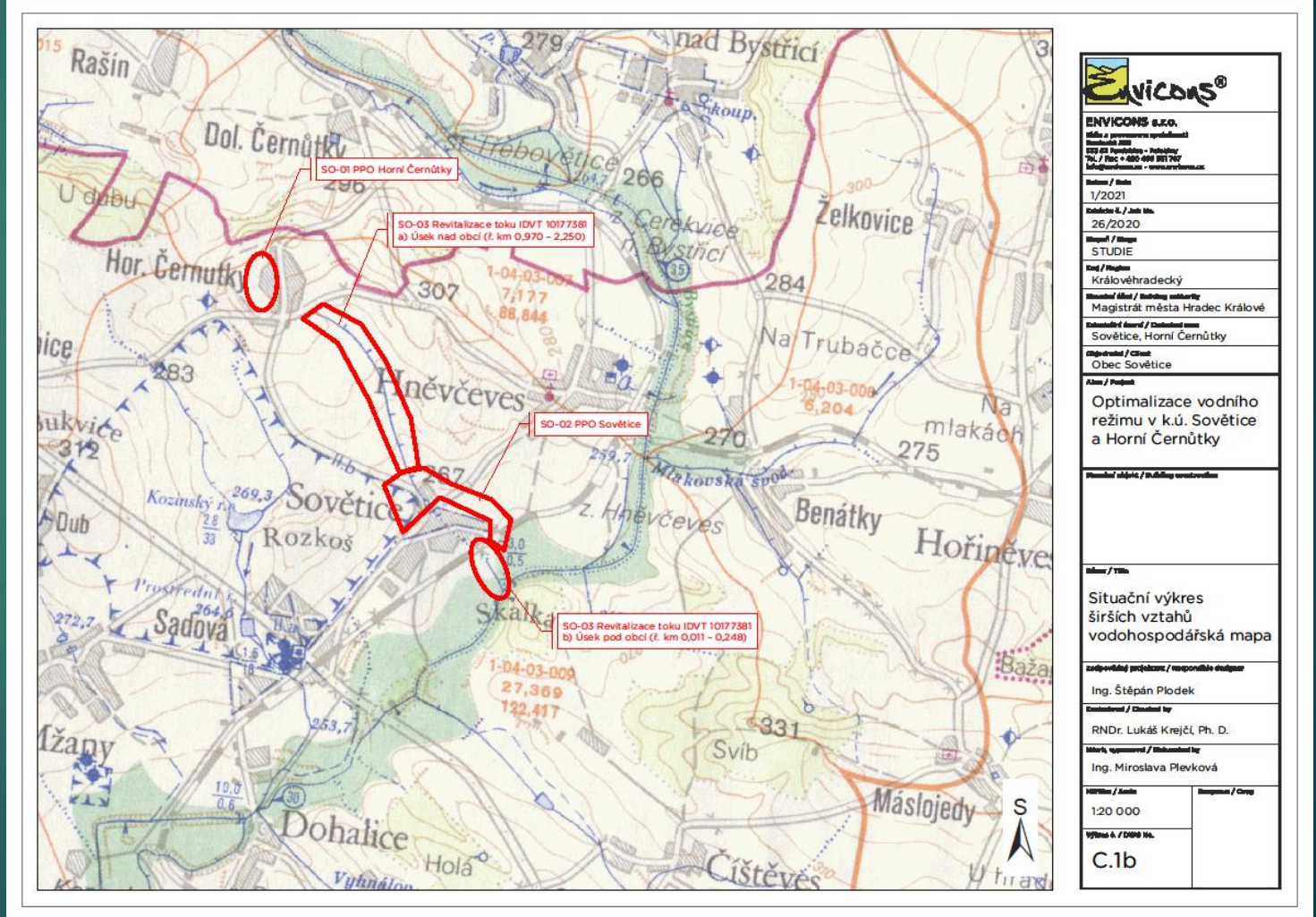
Povodeň 2012

- Následky povodní – zabahnění obce



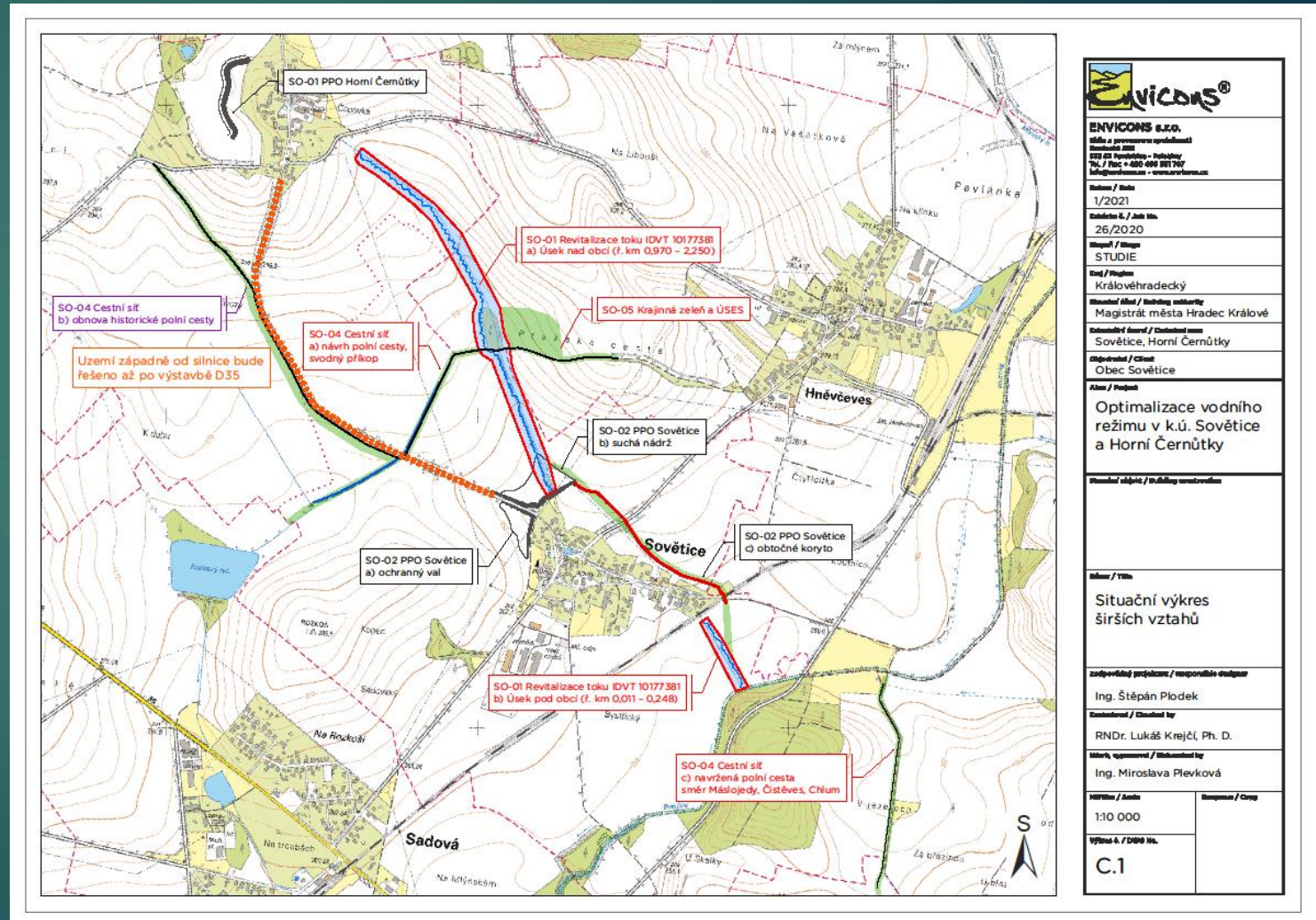
Dotčené území

- ▶ Protipovodňová ochrana
- ▶ Katastrální území
- ▶ Sovětice
- ▶ Horní Černůtky



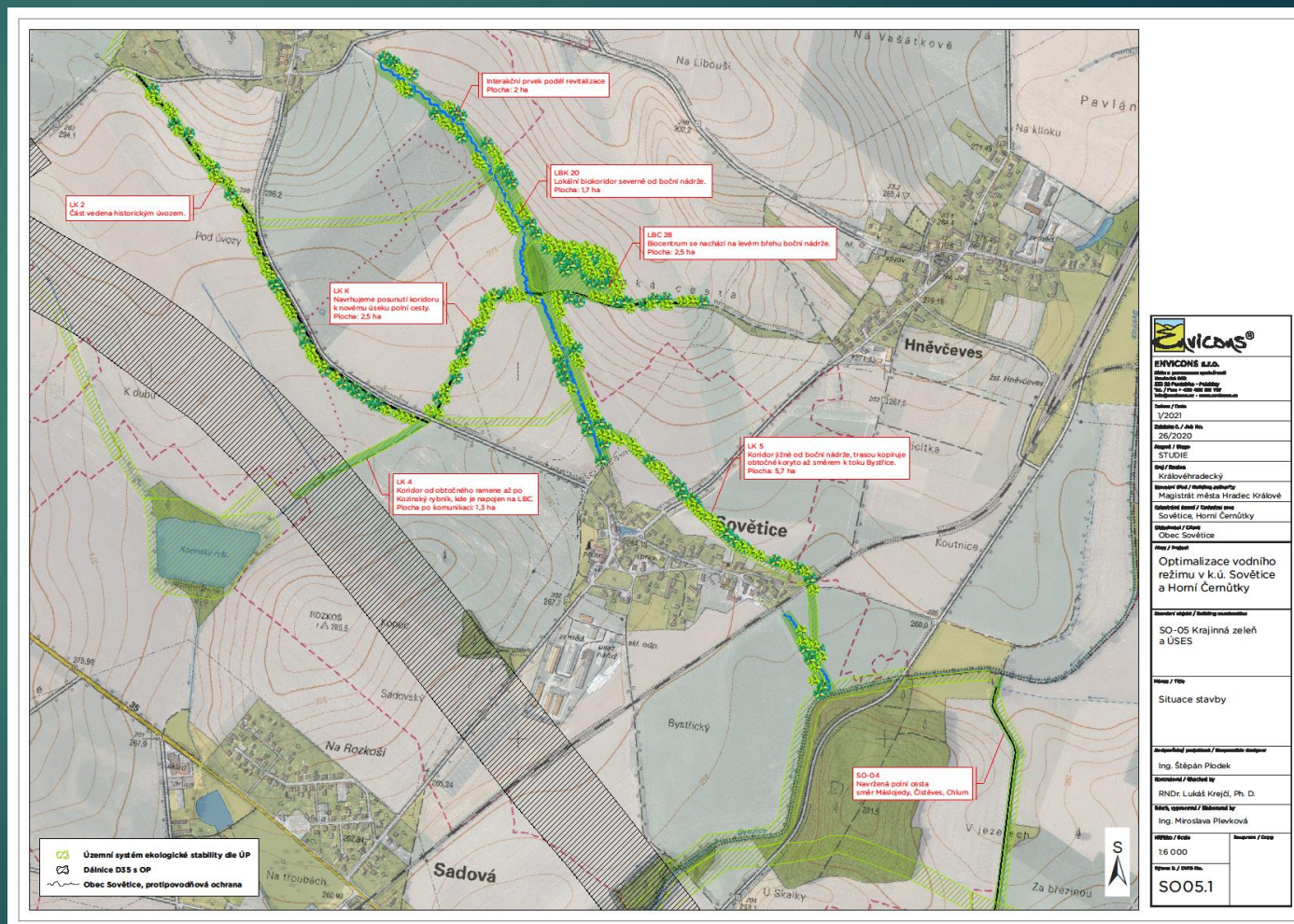
Popis navazujících projektů

- ▶ Vodní tok
- ▶ Mokřady a tůňe
- ▶ Přírodní val protipovodňový
- ▶ Vybudování polních cest
- ▶ Propojení stávajících cest
- ▶ Obnovení úvozů
- ▶ Výsadba zeleně
- ▶ Dočištění odpadních vod
- ▶ Podpora migrace zvěře
- ▶ Řešení zeleně v extravilánech



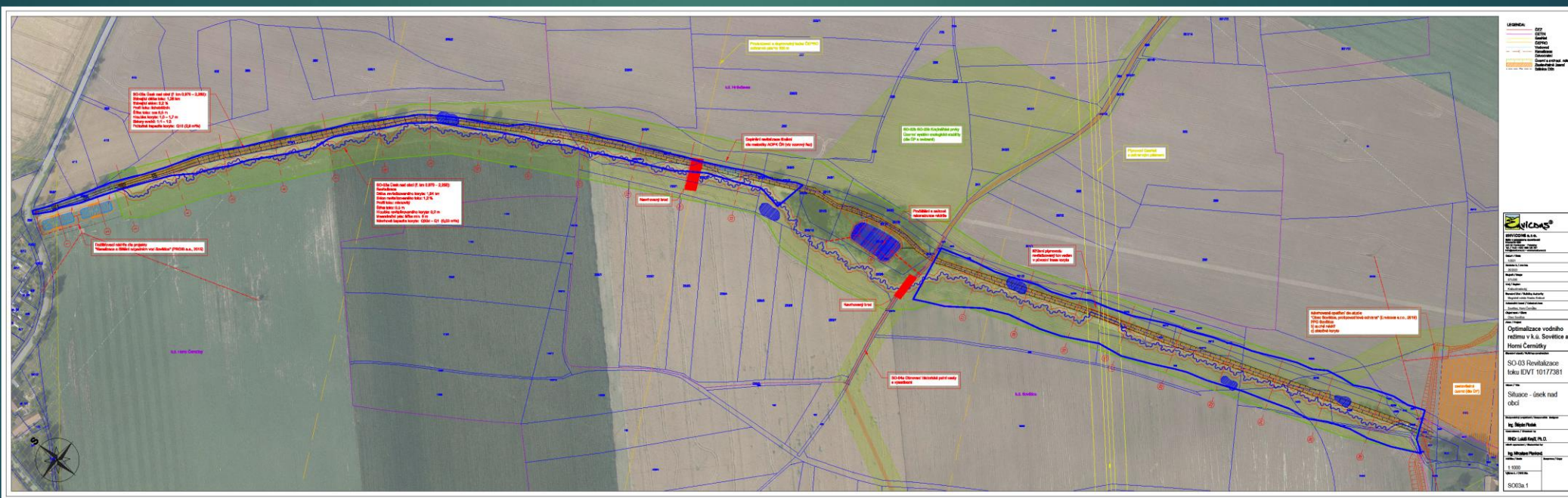
Revitalizace zeleně

- Popis nového stavu výsadby
- Migrace zvíře
- Hluková ochrana
- Zvěř po stavbě dálnice
- Propojení pěti katastrů
- Ozelenění úvozů



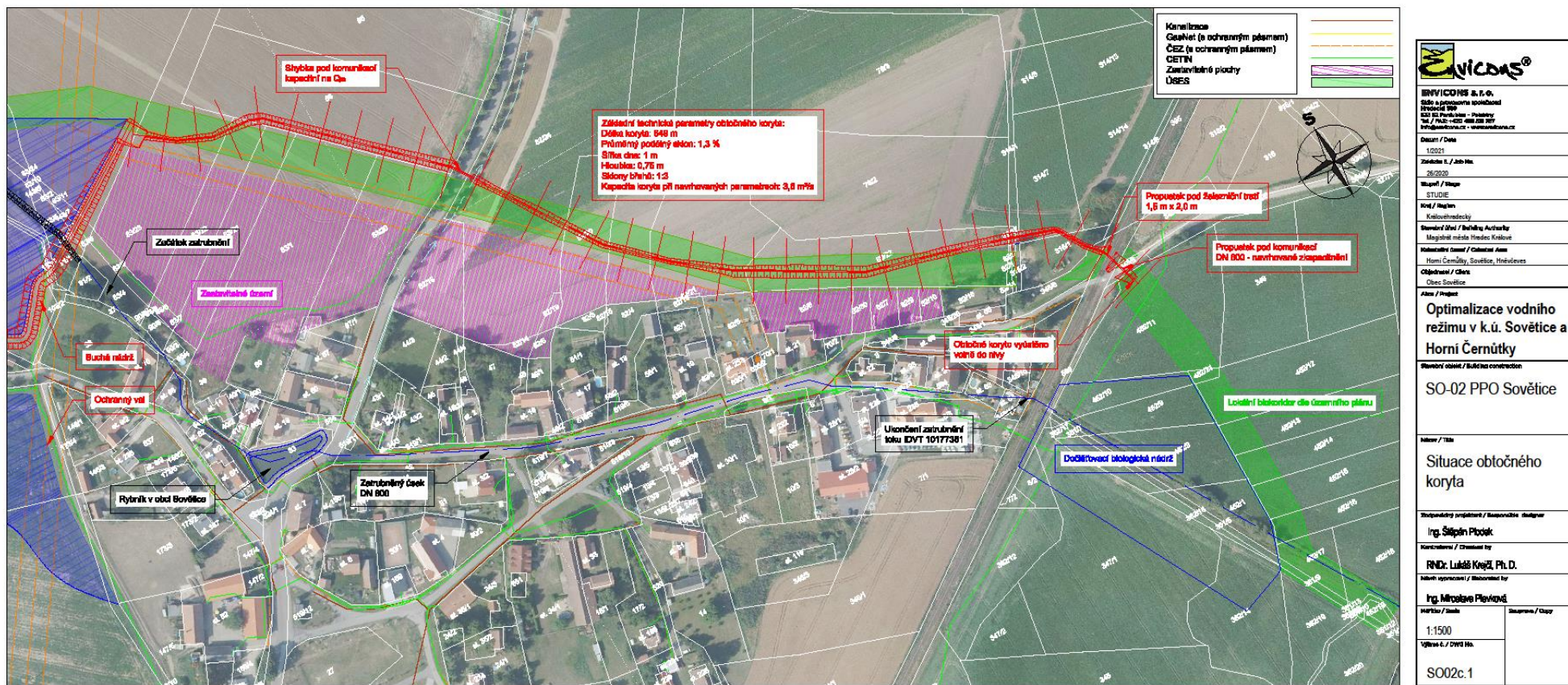
Vodní tok

- ▶ Zákres stávajícího vodního toku
- ▶ Revitalizovaný vodní tok doplněný o tůně a rybníčky



Ochrana před záplavou

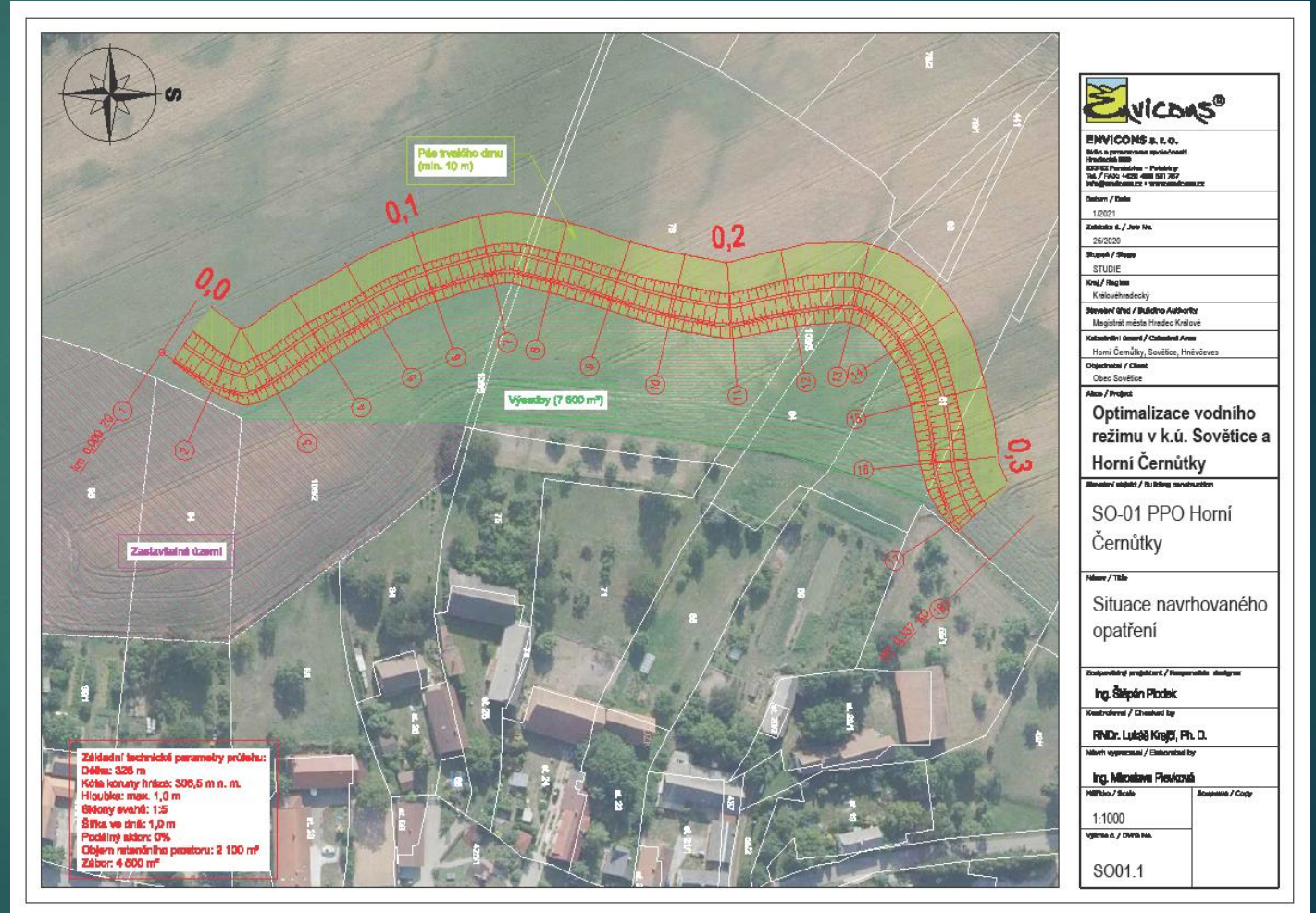
► Zákes protipovodňového odtokového valu



- [illegible]

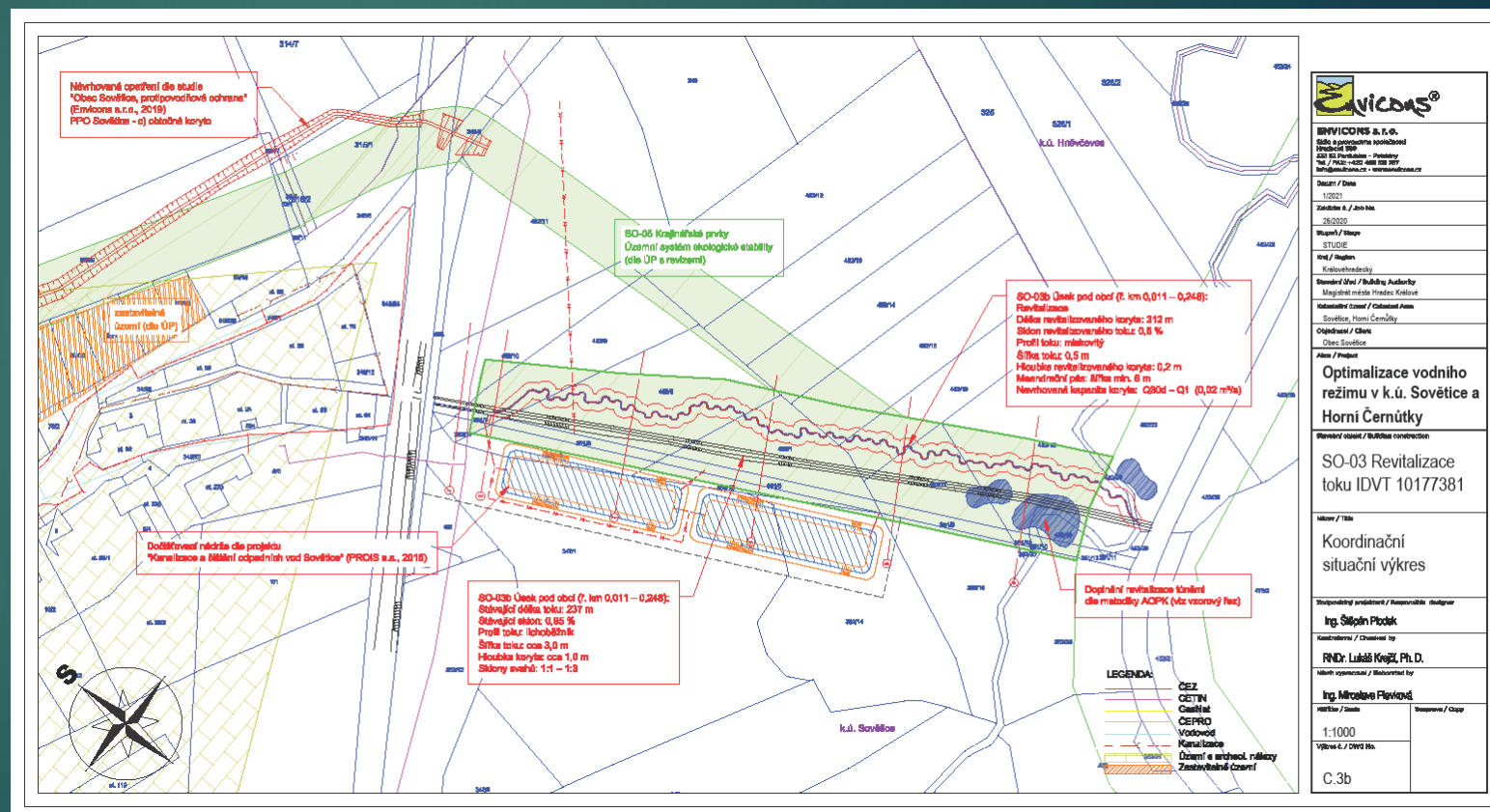
Horní Černůtky

- Povodňový val
- Rozdělení přítoku vody
- Zpomalení záplavy



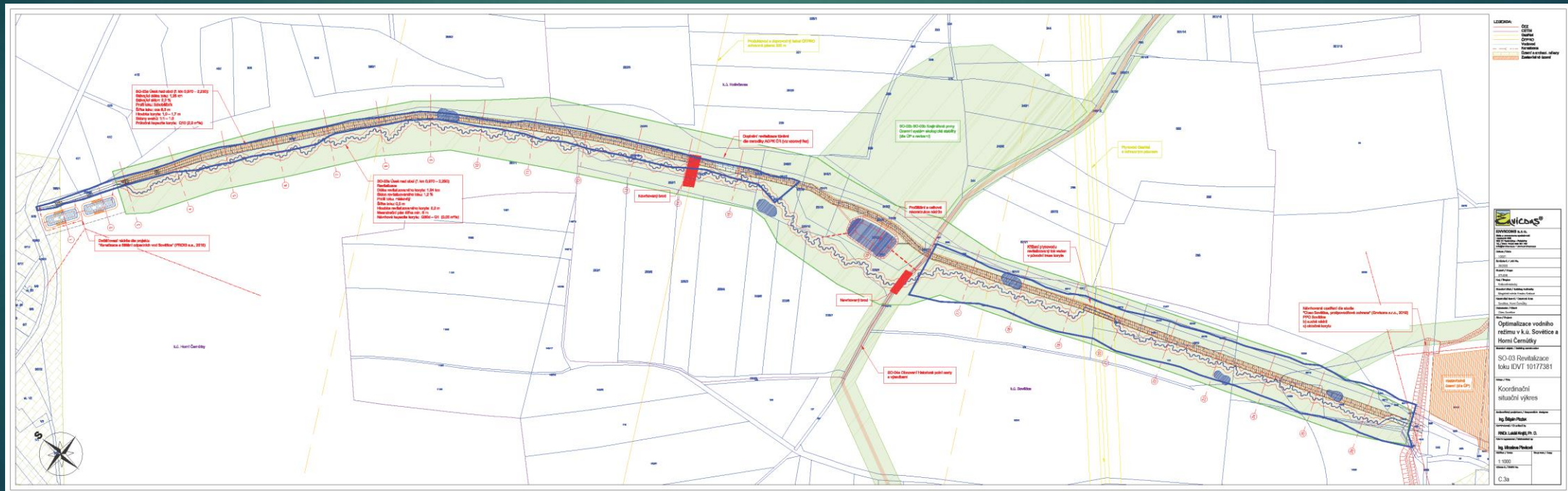
Dočišťovací biologické rybníky

- ▶ Dočišťovací nádrže
- ▶ Zelený pás
- ▶ Tůň
- ▶ Napojení na Bystřici
- ▶ Natura 2000



Horní Černůtky biologické dočištění

- ▶ Biologické dočištění Horních Černůtek
- ▶ Následné napojení do stávajícího vodního toku ve studii revitalizovaného





Děkuji za pozornost